

## SCHEDA IMPIANTI AFFISSIONE

**Cod.Impianto** 55 **ID** 84

**Ubicazione** LARGO TAVERNA

**Utilizzo** Commerciale

**Concess.**

**Base** 140 **Altezza** 200 **N.Lati** 2



**Cod.Impianto** 40 **ID** 85

**Ubicazione** LARGO TAVERNA





**Utilizzo** Istituzionale

**Concess.**








**Base** 140 **Altezza** 200 **N.Lati** 2










## SCHEDA IMPIANTI AFFISSIONE

<b>Cod.Impianto</b>	151	<b>ID</b>	16	
<b>Ubicazione</b>	PIAZZA VITTORIO VENETO 0			
	LATO CHIESA			
<b>Utilizzo</b>	Bacheche Comunali		<b>Concess.</b>	
<b>Base</b>	420	<b>Altezza</b>	100	<b>N.Lati</b> 1
				
<b>Cod.Impianto</b>	37	<b>ID</b>	142	
<b>Ubicazione</b>	PIAZZA VITTORIO VENETO			
<b>Utilizzo</b>	Commerciale		<b>Concess.</b>	
<b>Base</b>	200	<b>Altezza</b>	140	<b>N.Lati</b> 2
				
<b>Cod.Impianto</b>	39	<b>ID</b>	143	
<b>Ubicazione</b>	PIAZZA VITTORIO VENETO			
<b>Utilizzo</b>	Commerciale		<b>Concess.</b>	
<b>Base</b>	200	<b>Altezza</b>	140	<b>N.Lati</b> 2
				
<b>Cod.Impianto</b>	38	<b>ID</b>	144	
<b>Ubicazione</b>	PIAZZA VITTORIO VENETO			
<b>Utilizzo</b>	Commerciale		<b>Concess.</b>	
<b>Base</b>	200	<b>Altezza</b>	140	<b>N.Lati</b> 2
				

# SCHEDA IMPIANTI AFFISSIONE

<b>Cod.Impianto</b> 29	<b>ID</b> 33	
<b>Ubicazione</b> VIA 11 FEBBRAIO		
<b>Utilizzo</b> Istituzionale	<b>Concess.</b>	
<b>Base</b> 140 <b>Altezza</b> 200 <b>N.Lati</b> 2		
<b>Cod.Impianto</b> 30	<b>ID</b> 34	
<b>Ubicazione</b> VIA 11 FEBBRAIO		
<b>Utilizzo</b> Istituzionale	<b>Concess.</b>	
<b>Base</b> 140 <b>Altezza</b> 200 <b>N.Lati</b> 2		
<b>Cod.Impianto</b> 40	<b>ID</b> 35	
<b>Ubicazione</b> VIA 11 FEBBRAIO		
<b>Utilizzo</b> Commerciale	<b>Concess.</b>	
<b>Base</b> 200 <b>Altezza</b> 140 <b>N.Lati</b> 2		
<b>Cod.Impianto</b> 11	<b>ID</b> 36	
<b>Ubicazione</b> VIA 11 FEBBRAIO		
<b>Utilizzo</b> Istituzionale	<b>Concess.</b>	
<b>Base</b> 140 <b>Altezza</b> 200 <b>N.Lati</b> 2		
<b>Cod.Impianto</b> 41	<b>ID</b> 37	
<b>Ubicazione</b> VIA 11 FEBBRAIO		
<b>Utilizzo</b> Commerciale	<b>Concess.</b>	
<b>Base</b> 140 <b>Altezza</b> 200 <b>N.Lati</b> 2		
<b>Cod.Impianto</b> 10	<b>ID</b> 38	
<b>Ubicazione</b> VIA 11 FEBBRAIO		
<b>Utilizzo</b> Istituzionale	<b>Concess.</b>	
<b>Base</b> 140 <b>Altezza</b> 200 <b>N.Lati</b> 2		
<b>Cod.Impianto</b> 8	<b>ID</b> 39	
<b>Ubicazione</b> VIA 11 FEBBRAIO		
<b>Utilizzo</b> Commerciale	<b>Concess.</b>	
<b>Base</b> 140 <b>Altezza</b> 200 <b>N.Lati</b> 2		

## SCHEDA IMPIANTI AFFISSIONE

<b>Cod.Impianto</b> 136	<b>ID</b> 1	
<b>Ubicazione</b> VIA BATTISTI		
CANCELLO FRONT.COMUNE		
<b>Utilizzo</b> Bacheche Comunali	<b>Concess.</b>	
<b>Base</b> 350 <b>Altezza</b> 100 <b>N.Lati</b> 1		
<b>Cod.Impianto</b> 137	<b>ID</b> 2	
<b>Ubicazione</b> VIA BATTISTI		
ENTRATA BIBLIOTECA		
<b>Utilizzo</b> Bacheche Comunali	<b>Concess.</b>	
<b>Base</b> 140 <b>Altezza</b> 100 <b>N.Lati</b> 1		
<b>Cod.Impianto</b> 19	<b>ID</b> 47	
<b>Ubicazione</b> VIA BATTISTI		
<b>Utilizzo</b> Commerciale	<b>Concess.</b>	
<b>Base</b> 140 <b>Altezza</b> 200 <b>N.Lati</b> 2		
<b>Cod.Impianto</b> 17	<b>ID</b> 48	
<b>Ubicazione</b> VIA BATTISTI		
<b>Utilizzo</b> Istituzionale	<b>Concess.</b>	
<b>Base</b> 140 <b>Altezza</b> 200 <b>N.Lati</b> 2		
<b>Cod.Impianto</b> 18	<b>ID</b> 49	
<b>Ubicazione</b> VIA BATTISTI		
<b>Utilizzo</b> Istituzionale	<b>Concess.</b>	
<b>Base</b> 140 <b>Altezza</b> 200 <b>N.Lati</b> 2		
<b>Cod.Impianto</b> 20	<b>ID</b> 50	
<b>Ubicazione</b> VIA BATTISTI		
<b>Utilizzo</b> Commerciale	<b>Concess.</b>	
<b>Base</b> 140 <b>Altezza</b> 200 <b>N.Lati</b> 2		
<b>Cod.Impianto</b> 21	<b>ID</b> 51	
<b>Ubicazione</b> VIA BATTISTI		
<b>Utilizzo</b> Commerciale	<b>Concess.</b>	
<b>Base</b> 140 <b>Altezza</b> 200 <b>N.Lati</b> 2		

**Cod.Impianto** 257 **ID** 163  
**Ubicazione** VIA BATTISTI 0

**Utilizzo** Commerciale **Concess.**  
**Base** 0 **Altezza** 0 **N.Lati** 1



## SCHEDA IMPIANTI AFFISSIONE

**Cod.Impianto** 256 **ID** 156

**Ubicazione** VIA BUOZZI BRUNO 0

STRISCIONE TRASVERSALE

**Utilizzo** Commerciale


**Concess.**


**Base** 0 **Altezza** 0 **N.Lati** 1








# SCHEDA IMPIANTI AFFISSIONE


<b>Cod.Impianto</b> 17	<b>ID</b> 52			
<b>Ubicazione</b> VIA CADORNA LUIGI				
<b>Utilizzo</b> Commerciale			<b>Concess.</b>	
<b>Base</b> 200	<b>Altezza</b> 140	<b>N.Lati</b> 1		


<b>Cod.Impianto</b> 16	<b>ID</b> 53			
<b>Ubicazione</b> VIA CADORNA LUIGI				
<b>Utilizzo</b> Commerciale			<b>Concess.</b>	
<b>Base</b> 200	<b>Altezza</b> 140	<b>N.Lati</b> 1		


<b>Cod.Impianto</b> 15	<b>ID</b> 54			
<b>Ubicazione</b> VIA CADORNA LUIGI				
<b>Utilizzo</b> Commerciale			<b>Concess.</b>	
<b>Base</b> 200	<b>Altezza</b> 140	<b>N.Lati</b> 1		


<b>Cod.Impianto</b> 14	<b>ID</b> 55			
<b>Ubicazione</b> VIA CADORNA LUIGI				
<b>Utilizzo</b> Commerciale			<b>Concess.</b>	
<b>Base</b> 200	<b>Altezza</b> 140	<b>N.Lati</b> 1		


<b>Cod.Impianto</b> 13	<b>ID</b> 56			
<b>Ubicazione</b> VIA CADORNA LUIGI				
<b>Utilizzo</b> Commerciale			<b>Concess.</b>	
<b>Base</b> 200	<b>Altezza</b> 140	<b>N.Lati</b> 1		


<b>Cod.Impianto</b> 12	<b>ID</b> 57			
<b>Ubicazione</b> VIA CADORNA LUIGI				
<b>Utilizzo</b> Commerciale			<b>Concess.</b>	
<b>Base</b> 200	<b>Altezza</b> 140	<b>N.Lati</b> 1		


<b>Cod.Impianto</b> 15	<b>ID</b> 58			
<b>Ubicazione</b> VIA CADORNA LUIGI				
<b>Utilizzo</b> Istituzionale			<b>Concess.</b>	
<b>Base</b> 140	<b>Altezza</b> 200	<b>N.Lati</b> 2		

<b>Cod.Impianto</b> 11	<b>ID</b> 59			
<b>Ubicazione</b> VIA CADORNA LUIGI				
<b>Utilizzo</b> Commerciale			<b>Concess.</b>	
<b>Base</b> 200	<b>Altezza</b> 140	<b>N.Lati</b> 2		

<b>Cod.Impianto</b> 10	<b>ID</b> 60			
<b>Ubicazione</b> VIA CADORNA LUIGI				
<b>Utilizzo</b> Commerciale			<b>Concess.</b>	
<b>Base</b> 200	<b>Altezza</b> 140	<b>N.Lati</b> 2		





<b>Cod.Impianto</b> 9	<b>ID</b> 61			
<b>Ubicazione</b> VIA CADORNA LUIGI				
<b>Utilizzo</b> Commerciale			<b>Concess.</b>	
<b>Base</b> 140	<b>Altezza</b> 200	<b>N.Lati</b> 2		

<b>Cod.Impianto</b> 14	<b>ID</b> 62			
<b>Ubicazione</b> VIA CADORNA LUIGI				
<b>Utilizzo</b> Istituzionale			<b>Concess.</b>	
<b>Base</b> 140	<b>Altezza</b> 200	<b>N.Lati</b> 2		

<b>Cod.Impianto</b> 13	<b>ID</b> 63			
<b>Ubicazione</b> VIA CADORNA LUIGI				
<b>Utilizzo</b> Istituzionale			<b>Concess.</b>	
<b>Base</b> 140	<b>Altezza</b> 200	<b>N.Lati</b> 2		



## SCHEDA IMPIANTI AFFISSIONE

<b>Cod.Impianto</b> 46	<b>ID</b> 117		
<b>Ubicazione</b> VIA CARLO PORTA			
<b>Utilizzo</b> Istituzionale	<b>Concess.</b>		
<b>Base</b> 140 <b>Altezza</b> 200 <b>N.Lati</b> 1			
<b>Cod.Impianto</b> 59	<b>ID</b> 118		
<b>Ubicazione</b> VIA CARLO PORTA			
<b>Utilizzo</b> Commerciale	<b>Concess.</b>		
<b>Base</b> 200 <b>Altezza</b> 140 <b>N.Lati</b> 1			

## SCHEDA IMPIANTI AFFISSIONE

**Cod.Impianto** 12 **ID** 28

**Ubicazione** VIA CATTANEO 23

**Utilizzo** Funebre **Concess.**

**Base** 140 **Altezza** 100 **N.Lati** 2



**Cod.Impianto** 37 **ID** 66



**Ubicazione** VIA CATTANEO

**Utilizzo** Istituzionale **Concess.**

**Base** 140 **Altezza** 200 **N.Lati** 2



## SCHEDA IMPIANTI AFFISSIONE

<b>Cod.Impianto</b> 35	<b>ID</b> 67		
<b>Ubicazione</b> VIA CAZZANIGA			
<b>Utilizzo</b> Istituzionale	<b>Concess.</b>		
<b>Base</b> 140 <b>Altezza</b> 200 <b>N.Lati</b> 1			

SCHEDA IMPIANTI AFFISSIONE

**Cod.Impianto** 7 **ID** 15

**Ubicazione** VIA CERVI FRATELLI

FRONT.VIA GRANDI

**Utilizzo** Istituzionale **Concess.**

**Base** 140 **Altezza** 200 **N.Lati** 1



## SCHEDA IMPIANTI AFFISSIONE

**Cod.Impianto** 36 **ID** 68

**Ubicazione** VIA CROCEFISSO

**Utilizzo** Commerciale


**Concess.**


**Base** 200 **Altezza** 140 **N.Lati** 2






## SCHEDA IMPIANTI AFFISSIONE

<b>Cod.Impianto</b>	16	<b>ID</b>	32		
<b>Ubicazione</b>	VIA ALIGHIERI DANTE				
	AIUOLA PARK NORD MM				
<b>Utilizzo</b>	Funebre			<b>Concess.</b>	
<b>Base</b>	140	<b>Altezza</b>	100	<b>N.Lati</b>	2

<b>Cod.Impianto</b>	51	<b>ID</b>	71		
<b>Ubicazione</b>	VIA ALIGHIERI DANTE				
<b>Utilizzo</b>	Istituzionale			<b>Concess.</b>	
<b>Base</b>	140	<b>Altezza</b>	200	<b>N.Lati</b>	2

<b>Cod.Impianto</b>	51	<b>ID</b>	71		
<b>Ubicazione</b>	VIA ALIGHIERI DANTE				
<b>Utilizzo</b>	Istituzionale			<b>Concess.</b>	
<b>Base</b>	140	<b>Altezza</b>	200	<b>N.Lati</b>	2

## SCHEDA IMPIANTI AFFISSIONE

<b>Cod.Impianto</b>	28	<b>ID</b>	94	
<b>Ubicazione</b>	VIA DEI MILLE			
<b>Utilizzo</b>	Istituzionale			<b>Concess.</b>
<b>Base</b>	140	<b>Altezza</b>	200	<b>N.Lati</b> 2

<b>Cod.Impianto</b>	36	<b>ID</b>	95	
<b>Ubicazione</b>	VIA DEI MILLE			
<b>Utilizzo</b>	Commerciale			<b>Concess.</b>
<b>Base</b>	200	<b>Altezza</b>	140	<b>N.Lati</b> 2

<b>Cod.Impianto</b>	35	<b>ID</b>	96	
<b>Ubicazione</b>	VIA DEI MILLE			
<b>Utilizzo</b>	Commerciale			<b>Concess.</b>
<b>Base</b>	200	<b>Altezza</b>	140	<b>N.Lati</b> 2

<b>Cod.Impianto</b>	27	<b>ID</b>	97	
<b>Ubicazione</b>	VIA DEI MILLE			
<b>Utilizzo</b>	Istituzionale			<b>Concess.</b>
<b>Base</b>	140	<b>Altezza</b>	200	<b>N.Lati</b> 2

## SCHEDA IMPIANTI AFFISSIONE

<b>Cod.Impianto</b> 15	<b>ID</b> 31	
<b>Ubicazione</b> VIA DELLA GUASTA		
1/2 VIA INGR.PARK CHIESA		
<b>Utilizzo</b> Funebre	<b>Concess.</b>	
<b>Base</b> 140	<b>Altezza</b> 100	<b>N.Lati</b> 2

<b>Cod.Impianto</b> 50	<b>ID</b> 82	
<b>Ubicazione</b> VIA DELLA GUASTA 0		
<b>Utilizzo</b> Istituzionale	<b>Concess.</b>	
<b>Base</b> 140	<b>Altezza</b> 200	<b>N.Lati</b> 2

<b>Cod.Impianto</b> 64	<b>ID</b> 83	
<b>Ubicazione</b> VIA DELLA GUASTA		
<b>Utilizzo</b> Commerciale	<b>Concess.</b>	
<b>Base</b> 140	<b>Altezza</b> 200	<b>N.Lati</b> 2

## SCHEDA IMPIANTI AFFISSIONE

**Cod.Impianto** 141 **ID** 6

**Ubicazione** VIA DELLA REPUBBLICA 0

VICINO INGR.PARCO

**Utilizzo** Bacheche Comunali

**Concess.**

**Base** 140 **Altezza** 100 **N.Lati** 1



**Cod.Impianto** 255 **ID** 161

**Ubicazione** VIA DELLA REPUBBLICA 0

**Utilizzo** Commerciale

**Concess.**

**Base** 0 **Altezza** 0 **N.Lati** 1



## SCHEDA IMPIANTI AFFISSIONE


<b>Cod.Impianto</b>	149	<b>ID</b>	14	
<b>Ubicazione</b>	VIA DELL'ARTIGIANATO 0			
	AIUOLA EST.-INGR.PARK			
<b>Utilizzo</b>	Bacheche Comunali			<b>Concess.</b>
<b>Base</b>	140	<b>Altezza</b>	100	<b>N.Lati</b> 1

<b>Cod.Impianto</b>	9	<b>ID</b>	46	
<b>Ubicazione</b>	VIA DELL'ARTIGIANATO			
<b>Utilizzo</b>	Istituzionale			<b>Concess.</b>
<b>Base</b>	140	<b>Altezza</b>	200	<b>N.Lati</b> 2


<b>Cod.Impianto</b>	999	<b>ID</b>	155	
<b>Ubicazione</b>	VIA DELL'ARTIGIANATO 0			
<b>Utilizzo</b>	Commerciale			<b>Concess.</b>
<b>Base</b>	140	<b>Altezza</b>	100	<b>N.Lati</b> 2




## SCHEDA IMPIANTI AFFISSIONE

<b>Cod.Impianto</b> 6	<b>ID</b> 22		
<b>Ubicazione</b> VIA DELLE RIMEMBRANZE	LATO SX		
<b>Utilizzo</b> Funebre		<b>Concess.</b>	
<b>Base</b> 140	<b>Altezza</b> 100	<b>N.Lati</b> 2	

<b>Cod.Impianto</b> 26	<b>ID</b> 123		
<b>Ubicazione</b> VIA DELLE RIMEMBRANZE	FRONTE MONUMENTO DEI CADUTI		
<b>Utilizzo</b> Istituzionale		<b>Concess.</b>	
<b>Base</b> 140	<b>Altezza</b> 200	<b>N.Lati</b> 2	

<b>Cod.Impianto</b> 27	<b>ID</b> 148		
<b>Ubicazione</b> VIA DELLE RIMEMBRANZE	0		
<b>Utilizzo</b> Istituzionale		<b>Concess.</b>	
<b>Base</b> 0	<b>Altezza</b> 0	<b>N.Lati</b> 1	

## SCHEDA IMPIANTI AFFISSIONE

**Cod.Impianto** 4 **ID** 20

**Ubicazione** VIA DON MINZONI 21

**Utilizzo** Funebre **Concess.**

**Base** 140 **Altezza** 100 **N.Lati** 2



**Cod.Impianto** 16 **ID** 98

**Ubicazione** VIA DON MINZONI

**Utilizzo** Istituzionale **Concess.**

**Base** 140 **Altezza** 200 **N.Lati** 2



**Cod.Impianto** 18 **ID** 99

**Ubicazione** VIA DON MINZONI

**Utilizzo** Commerciale **Concess.**

**Base** 140 **Altezza** 200 **N.Lati** 2



## SCHEDA IMPIANTI AFFISSIONE

**Cod.Impianto** 4 **ID** 69

**Ubicazione** VIA EUGENIO CURIEL

**Utilizzo** Istituzionale **Concess.**

**Base** 140 **Altezza** 200 **N.Lati** 2



**Cod.Impianto** 5 **ID** 70








**Ubicazione** VIA EUGENIO CURIEL

**Utilizzo** Istituzionale **Concess.**

**Base** 140 **Altezza** 200 **N.Lati** 2



# SCHEDA IMPIANTI AFFISSIONE

<b>Cod.Impianto</b> 139	<b>ID</b> 4	
<b>Ubicazione</b> VIA FIUME 0		
PARK MILAN CLUB		
<b>Utilizzo</b> Bacheche Comunali	<b>Concess.</b>	
<b>Base</b> 140 <b>Altezza</b> 100 <b>N.Lati</b> 1		
<b>Cod.Impianto</b> 140	<b>ID</b> 5	
<b>Ubicazione</b> VIA FIUME 0		
INGR. SCUOLA		
<b>Utilizzo</b> Bacheche Comunali	<b>Concess.</b>	
<b>Base</b> 140 <b>Altezza</b> 100 <b>N.Lati</b> 1		
<b>Cod.Impianto</b> 22	<b>ID</b> 72	
<b>Ubicazione</b> VIA FIUME		
<b>Utilizzo</b> Istituzionale	<b>Concess.</b>	
<b>Base</b> 140 <b>Altezza</b> 200 <b>N.Lati</b> 2		
<b>Cod.Impianto</b> 24	<b>ID</b> 73	
<b>Ubicazione</b> VIA FIUME		
<b>Utilizzo</b> Commerciale	<b>Concess.</b>	
<b>Base</b> 140 <b>Altezza</b> 200 <b>N.Lati</b> 2		
<b>Cod.Impianto</b> 21	<b>ID</b> 74	
<b>Ubicazione</b> VIA FIUME		
<b>Utilizzo</b> Istituzionale	<b>Concess.</b>	
<b>Base</b> 140 <b>Altezza</b> 200 <b>N.Lati</b> 2		
<b>Cod.Impianto</b> 25	<b>ID</b> 75	
<b>Ubicazione</b> VIA FIUME		
<b>Utilizzo</b> Commerciale	<b>Concess.</b>	
<b>Base</b> 140 <b>Altezza</b> 200 <b>N.Lati</b> 2		
<b>Cod.Impianto</b> 26	<b>ID</b> 76	
<b>Ubicazione</b> VIA FIUME		
<b>Utilizzo</b> Commerciale	<b>Concess.</b>	
<b>Base</b> 200 <b>Altezza</b> 140 <b>N.Lati</b> 2		

**Cod.Impianto** 23 **ID** 150

**Ubicazione** VIA FIUME 0

**Utilizzo** Istituzionale

**Concess.**

**Base** 140 **Altezza** 200 **N.Lati** 2





## SCHEDA IMPIANTI AFFISSIONE

**Cod.Impianto** 39 **ID** 64

**Ubicazione** VIA FRATELLI CAIROLI

**Utilizzo** Istituzionale **Concess.**

**Base** 140 **Altezza** 200 **N.Lati** 2



**Cod.Impianto** 54 **ID** 65

**Ubicazione** VIA FRATELLI CAIROLI

**Utilizzo** Commerciale **Concess.**

**Base** 140 **Altezza** 200 **N.Lati** 2



## SCHEDA IMPIANTI AFFISSIONE

**Cod.Impianto** 41 **ID** 127


**Ubicazione** VIA FRATELLI ROSSELLI


**Utilizzo** Istituzionale **Concess.**


**Base** 140 **Altezza** 200 **N.Lati** 2




## SCHEDA IMPIANTI AFFISSIONE

<b>Cod.Impianto</b>	145	<b>ID</b>	10				
<b>Ubicazione</b>	VIA GARIBALDI 0						
	1/2 VIA VICINO CABINA TELEFONO						
<b>Utilizzo</b>	Bacheche Comunali	<b>Concess.</b>					
<b>Base</b>	140	<b>Altezza</b>	100	<b>N.Lati</b>	1		

<b>Cod.Impianto</b>	52	<b>ID</b>	77				
<b>Ubicazione</b>	VIA GARIBALDI						
<b>Utilizzo</b>	Commerciale	<b>Concess.</b>					
<b>Base</b>	200	<b>Altezza</b>	140	<b>N.Lati</b>	2		

<b>Cod.Impianto</b>	53	<b>ID</b>	78				
<b>Ubicazione</b>	VIA GARIBALDI						
<b>Utilizzo</b>	Commerciale	<b>Concess.</b>					
<b>Base</b>	140	<b>Altezza</b>	200	<b>N.Lati</b>	2		

<b>Cod.Impianto</b>	36	<b>ID</b>	79				
<b>Ubicazione</b>	VIA GARIBALDI						
<b>Utilizzo</b>	Istituzionale	<b>Concess.</b>					
<b>Base</b>	140	<b>Altezza</b>	200	<b>N.Lati</b>	2		

## SCHEDA IMPIANTI AFFISSIONE

**Cod.Impianto** 8 **ID** 24

**Ubicazione** VIA GRAMSCI

FONDO VIA FRONT.BAR

**Utilizzo** Funebre **Concess.**

**Base** 140 **Altezza** 100 **N.Lati** 2



**Cod.Impianto** 67 **ID** 80

**Ubicazione** VIA GRAMSCI

**Utilizzo** Commerciale **Concess.**

**Base** 140 **Altezza** 200 **N.Lati** 2



## SCHEDA IMPIANTI AFFISSIONE

<b>Cod.Impianto</b> 38	<b>ID</b> 81
------------------------	--------------

**Ubicazione** VIA GUARESCHI

Utilizzo Istituzionale

**Concess.**

<b>Base</b>	140	<b>Altezza</b>	200	<b>N.Lati</b>	2
-------------	-----	----------------	-----	---------------	---



## SCHEDA IMPIANTI AFFISSIONE

**Cod.Impianto** 7 **ID** 23

**Ubicazione** VIA IV NOVEMBRE

LATO CHIESA S.REMIGIO

**Utilizzo** Funebre **Concess.**

**Base** 140 **Altezza** 100 **N.Lati** 1



**Cod.Impianto** 294 **ID** 162

**Ubicazione** VIA IV NOVEMBRE 0

**Utilizzo** Commerciale **Concess.**

**Base** 0 **Altezza** 0 **N.Lati** 1



SCHEDA IMPIANTI AFFISSIONE

Cod.Impianto 57 ID 45

Ubicazione VIA L.ARIOSTO








Utilizzo Istituzionale Concess.

Base 140 Altezza 200 N.Lati 2





# SCHEDA IMPIANTI AFFISSIONE

<b>Cod.Impianto</b> 146	<b>ID</b> 11	
<b>Ubicazione</b> VIA LEOPARDI 0		
LATO CAMPO SPORTIVO		
<b>Utilizzo</b> Bacheche Comunali	<b>Concess.</b>	
<b>Base</b> 140	<b>Altezza</b> 100	<b>N.Lati</b> 1
<b>Cod.Impianto</b> 13	<b>ID</b> 29	
<b>Ubicazione</b> VIA LEOPARDI		
AIUOLA ANG. VIA QUASIMODO		
<b>Utilizzo</b> Funebre	<b>Concess.</b>	
<b>Base</b> 140	<b>Altezza</b> 100	<b>N.Lati</b> 2
<b>Cod.Impianto</b> 65	<b>ID</b> 86	
<b>Ubicazione</b> VIA LEOPARDI		
<b>Utilizzo</b> Commerciale	<b>Concess.</b>	
<b>Base</b> 140	<b>Altezza</b> 200	<b>N.Lati</b> 2
<b>Cod.Impianto</b> 48	<b>ID</b> 87	
<b>Ubicazione</b> VIA LEOPARDI		
<b>Utilizzo</b> Istituzionale	<b>Concess.</b>	
<b>Base</b> 140	<b>Altezza</b> 200	<b>N.Lati</b> 2
<b>Cod.Impianto</b> 46	<b>ID</b> 88	
<b>Ubicazione</b> VIA LEOPARDI		
<b>Utilizzo</b> Commerciale	<b>Concess.</b>	
<b>Base</b> 140	<b>Altezza</b> 200	<b>N.Lati</b> 2
<b>Cod.Impianto</b> 58	<b>ID</b> 89	
<b>Ubicazione</b> VIA LEOPARDI		
<b>Utilizzo</b> Commerciale	<b>Concess.</b>	
<b>Base</b> 140	<b>Altezza</b> 200	<b>N.Lati</b> 2
<b>Cod.Impianto</b> 43	<b>ID</b> 90	
<b>Ubicazione</b> VIA LEOPARDI		
<b>Utilizzo</b> Istituzionale	<b>Concess.</b>	
<b>Base</b> 140	<b>Altezza</b> 200	<b>N.Lati</b> 2

## SCHEDA IMPIANTI AFFISSIONE

**Cod.Impianto** 138

**ID** 3

**Ubicazione** VIA MATTEOTTI

ENTR. SCUOLA ELEM.







**Utilizzo** Bacheche Comunali

**Concess.**








**Base** 140 **Altezza** 10 **N.Lati** 1



## SCHEDA IMPIANTI AFFISSIONE

<b>Cod.Impianto</b> 60	<b>ID</b> 100		
<b>Ubicazione</b> VIA PABLO NERUDA			
<b>Utilizzo</b> Commerciale	<b>Concess.</b>		
<b>Base</b> 200 <b>Altezza</b> 140	<b>N.Lati</b> 2		
<b>Cod.Impianto</b> 61	<b>ID</b> 101		
<b>Ubicazione</b> VIA PABLO NERUDA			
<b>Utilizzo</b> Commerciale	<b>Concess.</b>		
<b>Base</b> 140 <b>Altezza</b> 200	<b>N.Lati</b> 2		
<b>Cod.Impianto</b> 47	<b>ID</b> 102		
<b>Ubicazione</b> VIA PABLO NERUDA			
<b>Utilizzo</b> Istituzionale	<b>Concess.</b>		
<b>Base</b> 140 <b>Altezza</b> 200	<b>N.Lati</b> 2		

## SCHEDA IMPIANTI AFFISSIONE

<b>Cod.Impianto</b> 120	<b>ID</b> 17	
<b>Ubicazione</b> VIA PADANA SUPERIORE 6	ANG.VIA S.GIUSEPPE	
<b>Utilizzo</b> Funebre	<b>Concess.</b>	
<b>Base</b> 140	<b>Altezza</b> 100	<b>N.Lati</b> 2
<b>Cod.Impianto</b> 7	<b>ID</b> 103	
<b>Ubicazione</b> VIA PADANA SUPERIORE		
<b>Utilizzo</b> Commerciale	<b>Concess.</b>	
<b>Base</b> 200	<b>Altezza</b> 140	<b>N.Lati</b> 2
<b>Cod.Impianto</b> 1	<b>ID</b> 104	
<b>Ubicazione</b> VIA PADANA SUPERIORE		
<b>Utilizzo</b> Istituzionale	<b>Concess.</b>	
<b>Base</b> 140	<b>Altezza</b> 200	<b>N.Lati</b> 2
<b>Cod.Impianto</b> 1	<b>ID</b> 105	
<b>Ubicazione</b> VIA PADANA SUPERIORE		
<b>Utilizzo</b> Commerciale	<b>Concess.</b>	
<b>Base</b> 140	<b>Altezza</b> 200	<b>N.Lati</b> 2
<b>Cod.Impianto</b> 2	<b>ID</b> 145	
<b>Ubicazione</b> VIA PADANA SUPERIORE 211		
<b>Utilizzo</b> Istituzionale	<b>Concess.</b>	
<b>Base</b> 140	<b>Altezza</b> 200	<b>N.Lati</b> 2
<b>Cod.Impianto</b> 292	<b>ID</b> 157	
<b>Ubicazione</b> VIA PADANA SUPERIORE 0		
<b>Utilizzo</b> Commerciale	<b>Concess.</b>	
<b>Base</b> 0	<b>Altezza</b> 0	<b>N.Lati</b> 1
<b>Cod.Impianto</b> 291	<b>ID</b> 158	
<b>Ubicazione</b> VIA PADANA SUPERIORE 0		
<b>Utilizzo</b> Commerciale	<b>Concess.</b>	
<b>Base</b> 0	<b>Altezza</b> 0	<b>N.Lati</b> 1

**Cod.Impianto** 290 **ID** 159  
**Ubicazione** VIA PADANA SUPERIORE 0

**Utilizzo** Commerciale **Concess.**  
**Base** 0 **Altezza** 0 **N.Lati** 1





## SCHEDA IMPIANTI AFFISSIONE








<b>Cod.Impianto</b>	148	<b>ID</b>	13	
<b>Ubicazione</b>	VIA PASCOLI GIOVANNI 0			
	VICINO ENTR.PARCO			
<b>Utilizzo</b>	Bacheche Comunali			<b>Concess.</b>
<b>Base</b>	140	<b>Altezza</b>	100	<b>N.Lati</b> 1

<b>Cod.Impianto</b>	14	<b>ID</b>	30	
<b>Ubicazione</b>	VIA PASCOLI GIOVANNI			
	FRONT.CIV.42 C.NA BAIACUCCO			
<b>Utilizzo</b>	Funebre			<b>Concess.</b>
<b>Base</b>	140	<b>Altezza</b>	100	<b>N.Lati</b> 2








<b>Cod.Impianto</b>	74	<b>ID</b>	106	
<b>Ubicazione</b>	VIA PASCOLI GIOVANNI			
<b>Utilizzo</b>	Istituzionale			<b>Concess.</b>
<b>Base</b>	140	<b>Altezza</b>	200	<b>N.Lati</b> 2

<b>Cod.Impianto</b>	75	<b>ID</b>	107	
<b>Ubicazione</b>	VIA PASCOLI GIOVANNI			
<b>Utilizzo</b>	Istituzionale			<b>Concess.</b>
<b>Base</b>	140	<b>Altezza</b>	200	<b>N.Lati</b> 2

## SCHEDA IMPIANTI AFFISSIONE

<b>Cod.Impianto</b> 143	<b>ID</b> 8	
<b>Ubicazione</b> VIA PIAVE 0		
	LATO C.NA TRE FONTANILI	
<b>Utilizzo</b> Bacheche Comunali	<b>Concess.</b>	
<b>Base</b> 140	<b>Altezza</b> 100	<b>N.Lati</b> 1
<b>Cod.Impianto</b> 144	<b>ID</b> 9	
<b>Ubicazione</b> VIA PIAVE 0		
	ENTR.VIALETTA CHIESA	
<b>Utilizzo</b> Bacheche Comunali	<b>Concess.</b>	
<b>Base</b> 140	<b>Altezza</b> 100	<b>N.Lati</b> 1
<b>Cod.Impianto</b> 5	<b>ID</b> 21	
<b>Ubicazione</b> VIA PIAVE		
	CURVA PARK,ANG.VIA PIAVE	
<b>Utilizzo</b> Funebre	<b>Concess.</b>	
<b>Base</b> 140	<b>Altezza</b> 100	<b>N.Lati</b> 2
<b>Cod.Impianto</b> 11	<b>ID</b> 27	
<b>Ubicazione</b> VIA PIAVE		
	FRONT.CIV.71 CHIESA	
<b>Utilizzo</b> Funebre	<b>Concess.</b>	
<b>Base</b> 140	<b>Altezza</b> 100	<b>N.Lati</b> 2
<b>Cod.Impianto</b> 19	<b>ID</b> 108	
<b>Ubicazione</b> VIA PIAVE		
<b>Utilizzo</b> Istituzionale	<b>Concess.</b>	
<b>Base</b> 140	<b>Altezza</b> 200	<b>N.Lati</b> 2
<b>Cod.Impianto</b> 22	<b>ID</b> 109	
<b>Ubicazione</b> VIA PIAVE		
<b>Utilizzo</b> Commerciale	<b>Concess.</b>	
<b>Base</b> 140	<b>Altezza</b> 200	<b>N.Lati</b> 2
<b>Cod.Impianto</b> 78	<b>ID</b> 110	
<b>Ubicazione</b> VIA PIAVE 0		
<b>Utilizzo</b> Commerciale	<b>Concess.</b>	
<b>Base</b> 140	<b>Altezza</b> 200	<b>N.Lati</b> 2



<b>Cod.Impianto</b> 49	<b>ID</b> 111		
<b>Ubicazione</b> VIA PIAVE			
<b>Utilizzo</b> Commerciale	<b>Concess.</b>		
<b>Base</b> 140 <b>Altezza</b> 200 <b>N.Lati</b> 2			
<b>Cod.Impianto</b> 33	<b>ID</b> 112		
<b>Ubicazione</b> VIA PIAVE			
<b>Utilizzo</b> Istituzionale	<b>Concess.</b>		
<b>Base</b> 140 <b>Altezza</b> 200 <b>N.Lati</b> 2			
<b>Cod.Impianto</b> 50	<b>ID</b> 113		
<b>Ubicazione</b> VIA PIAVE			
<b>Utilizzo</b> Commerciale	<b>Concess.</b>		
<b>Base</b> 140 <b>Altezza</b> 200 <b>N.Lati</b> 2			
<b>Cod.Impianto</b> 35	<b>ID</b> 114		
<b>Ubicazione</b> VIA PIAVE			
<b>Utilizzo</b> Istituzionale	<b>Concess.</b>		
<b>Base</b> 140 <b>Altezza</b> 200 <b>N.Lati</b> 2			
<b>Cod.Impianto</b> 51	<b>ID</b> 115		
<b>Ubicazione</b> VIA PIAVE			
<b>Utilizzo</b> Commerciale	<b>Concess.</b>		
<b>Base</b> 140 <b>Altezza</b> 200 <b>N.Lati</b> 2			
<b>Cod.Impianto</b> 42	<b>ID</b> 146		
<b>Ubicazione</b> VIA PIAVE			
<b>Utilizzo</b> Istituzionale	<b>Concess.</b>		
<b>Base</b> 140 <b>Altezza</b> 200 <b>N.Lati</b> 2			
<b>Cod.Impianto</b> 34	<b>ID</b> 151		
<b>Ubicazione</b> VIA PIAVE 0			
<b>Utilizzo</b> Istituzionale	<b>Concess.</b>		
<b>Base</b> 140 <b>Altezza</b> 200 <b>N.Lati</b> 2			

**Cod.Impianto** 48 **ID** 152

**Ubicazione** VIA PIAVE 0

**Utilizzo** Commerciale

**Concess.**

**Base** 140 **Altezza** 200 **N.Lati** 2



**Cod.Impianto** 47 **ID** 153

**Ubicazione** VIA PIAVE 0

**Utilizzo** Commerciale

**Concess.**

**Base** 140 **Altezza** 200 **N.Lati** 2



**Cod.Impianto** 27 **ID** 164

**Ubicazione** VIA PIAVE 0


**Utilizzo** Commerciale

**Concess.**


**Base** 0 **Altezza** 0 **N.Lati** 1




# SCHEDA IMPIANTI AFFISSIONE

<b>Cod.Impianto</b> 147	<b>ID</b> 12	
<b>Ubicazione</b> VIA QUASIMODO		
ENTR.PARCO		
<b>Utilizzo</b> Bacheche Comunali	<b>Concess.</b>	
<b>Base</b> 140 <b>Altezza</b> 100 <b>N.Lati</b> 1		


  


<b>Cod.Impianto</b> 62	<b>ID</b> 119	
<b>Ubicazione</b> VIA QUASIMODO		
<b>Utilizzo</b> Commerciale	<b>Concess.</b>	
<b>Base</b> 140 <b>Altezza</b> 200 <b>N.Lati</b> 2		


  


<b>Cod.Impianto</b> 32	<b>ID</b> 120	
<b>Ubicazione</b> VIA QUASIMODO		
<b>Utilizzo</b> Istituzionale	<b>Concess.</b>	
<b>Base</b> 140 <b>Altezza</b> 200 <b>N.Lati</b> 2		


# SCHEDA IMPIANTI AFFISSIONE


<b>Cod.Impianto</b> 2	<b>ID</b> 18			
<b>Ubicazione</b>	VIA QUINDICI MARTIRI 2			
	PARK MEDIULANUM			
<b>Utilizzo</b>	Funebre		<b>Concess.</b>	
<b>Base</b>	140	<b>Altezza</b> 100	<b>N.Lati</b> 2	


<b>Cod.Impianto</b> 3	<b>ID</b> 40			
<b>Ubicazione</b>	VIA QUINDICI MARTIRI			
<b>Utilizzo</b>	Istituzionale		<b>Concess.</b>	
<b>Base</b>	140		<b>Altezza</b> 200	<b>N.Lati</b> 2

<b>Cod.Impianto</b> 4	<b>ID</b> 41			
<b>Ubicazione</b>	VIA QUINDICI MARTIRI			
<b>Utilizzo</b>	Commerciale		<b>Concess.</b>	
<b>Base</b>	140		<b>Altezza</b> 200	<b>N.Lati</b> 2


<b>Cod.Impianto</b> 3	<b>ID</b> 42			
<b>Ubicazione</b>	VIA QUINDICI MARTIRI			
<b>Utilizzo</b>	Commerciale		<b>Concess.</b>	
<b>Base</b>	140		<b>Altezza</b> 200	<b>N.Lati</b> 2


<b>Cod.Impianto</b> 5	<b>ID</b> 43			
<b>Ubicazione</b>	VIA QUINDICI MARTIRI			
<b>Utilizzo</b>	Commerciale		<b>Concess.</b>	
<b>Base</b>	200		<b>Altezza</b> 140	<b>N.Lati</b> 2


<b>Cod.Impianto</b> 6	<b>ID</b> 44			
<b>Ubicazione</b>	VIA QUINDICI MARTIRI			
<b>Utilizzo</b>	Commerciale		<b>Concess.</b>	
<b>Base</b>	140		<b>Altezza</b> 200	<b>N.Lati</b> 2

<b>Cod.Impianto</b> 258	<b>ID</b> 160			
<b>Ubicazione</b>	VIA QUINDICI MARTIRI 0			
<b>Utilizzo</b>	Commerciale		<b>Concess.</b>	
<b>Base</b>	0		<b>Altezza</b> 0	<b>N.Lati</b> 1

## SCHEDA IMPIANTI AFFISSIONE

<b>Cod.Impianto</b>	34	<b>ID</b>	124	
<b>Ubicazione</b>	VIA ROMA			
<b>Utilizzo</b>	Commerciale	<b>Concess.</b>		
<b>Base</b>	140	<b>Altezza</b>	200	
		<b>N.Lati</b>	2	

<b>Cod.Impianto</b>	32	<b>ID</b>	125	
<b>Ubicazione</b>	VIA ROMA			
<b>Utilizzo</b>	Commerciale	<b>Concess.</b>		
<b>Base</b>	200	<b>Altezza</b>	140	
		<b>N.Lati</b>	2	

<b>Cod.Impianto</b>	33	<b>ID</b>	126	
<b>Ubicazione</b>	VIA ROMA			
<b>Utilizzo</b>	Commerciale	<b>Concess.</b>		
<b>Base</b>	200	<b>Altezza</b>	140	
		<b>N.Lati</b>	2	



## SCHEDA IMPIANTI AFFISSIONE

**Cod.Impianto** 3 **ID** 19

**Ubicazione** VIA SACCO E VANZETTI

1/2 VIA PERPENDICOLARE

**Utilizzo** Funebre **Concess.**

**Base** 140 **Altezza** 100 **N.Lati** 2



**Cod.Impianto** 12 **ID** 135

**Ubicazione** VIA SACCO E VANZETTI

**Utilizzo** Istituzionale **Concess.**

**Base** 140 **Altezza** 200 **N.Lati** 2



## SCHEDA IMPIANTI AFFISSIONE

**Cod.Impianto** 6 **ID** 131

**Ubicazione** VIA SAN ISIDORO



**Utilizzo** Istituzionale **Concess.**

**Base** 140 **Altezza** 200 **N.Lati** 2

**Cod.Impianto** 999 **ID** 147

**Ubicazione** VIA SAN ISIDORO





**Utilizzo** Funebre **Concess.**


**Base** 140 **Altezza** 100 **N.Lati** 1



## SCHEDA IMPIANTI AFFISSIONE

<b>Cod.Impianto</b>	31	<b>ID</b>	128				
<b>Ubicazione</b>	VIA SANT'AMBROGIO						
<b>Utilizzo</b>	Commerciale						
<b>Base</b>	200	<b>Altezza</b>	140	<b>N.Lati</b>	2	<b>Concess.</b>	

<b>Cod.Impianto</b>	30	<b>ID</b>	129				
<b>Ubicazione</b>	VIA SANT'AMBROGIO						
<b>Utilizzo</b>	Commerciale						
<b>Base</b>	140	<b>Altezza</b>	200	<b>N.Lati</b>	2	<b>Concess.</b>	


<b>Cod.Impianto</b>	29	<b>ID</b>	130				
<b>Ubicazione</b>	VIA SANT'AMBROGIO						
<b>Utilizzo</b>	Commerciale						
<b>Base</b>	200	<b>Altezza</b>	140	<b>N.Lati</b>	2	<b>Concess.</b>	

## SCHEDA IMPIANTI AFFISSIONE

<b>Cod.Impianto</b>	103	<b>ID</b>	136
<b>Ubicazione</b>	VIA SANT'ANNA 0		

<b>Cod.Impianto</b>	104	<b>ID</b>	137
<b>Ubicazione</b>	VIA SANT'ANNA 0		

## SCHEDA IMPIANTI AFFISSIONE

<b>Cod.Impianto</b> 142	<b>ID</b> 7	
<b>Ubicazione</b> VIA SANTA RITA		
LATO AIUOLA GIARD.		
<b>Utilizzo</b> Bacheche Comunali	<b>Concess.</b>	
<b>Base</b> 140 <b>Altezza</b> 100 <b>N.Lati</b> 1		
<b>Cod.Impianto</b> 10	<b>ID</b> 26	
<b>Ubicazione</b> VIA SANTA RITA		
FRONTE CIV.29		
<b>Utilizzo</b> Funebre	<b>Concess.</b>	
<b>Base</b> 140 <b>Altezza</b> 100 <b>N.Lati</b> 2		
<b>Cod.Impianto</b> 42	<b>ID</b> 132	
<b>Ubicazione</b> VIA SANTA RITA		
<b>Utilizzo</b> Commerciale	<b>Concess.</b>	
<b>Base</b> 200 <b>Altezza</b> 140 <b>N.Lati</b> 2		
<b>Cod.Impianto</b> 52	<b>ID</b> 133	
<b>Ubicazione</b> VIA SANTA RITA		
<b>Utilizzo</b> Istituzionale	<b>Concess.</b>	
<b>Base</b> 140 <b>Altezza</b> 200 <b>N.Lati</b> 2		
<b>Cod.Impianto</b> 45	<b>ID</b> 134	
<b>Ubicazione</b> VIA SANTA RITA		
<b>Utilizzo</b> Commerciale	<b>Concess.</b>	
<b>Base</b> 140 <b>Altezza</b> 200 <b>N.Lati</b> 2		

SCHEDA IMPIANTI AFFISSIONE

**Cod.Impianto** 44 **ID** 138  
**Ubicazione** VIA TREVES CLAUDIO

**Utilizzo** Istituzionale **Concess.**  
**Base** 140 **Altezza** 200 **N.Lati** 1



## SCHEDA IMPIANTI AFFISSIONE

**Cod.Impianto** 106 **ID** 139

**Ubicazione** VIA TRIESTE 0


**Utilizzo** Istituzionale


**Concess.**


**Base** 140 **Altezza** 200 **N.Lati** 2




## SCHEDA IMPIANTI AFFISSIONE

<b>Cod.Impianto</b>	9	<b>ID</b>	25						
<b>Ubicazione</b>	VIA TURATI FILIPPO								
	SCALE INGR.SUD MM								
<b>Utilizzo</b>	Funebre		<b>Concess.</b>						
<b>Base</b>	140	<b>Altezza</b>	100	<b>N.Lati</b>	2				

<b>Cod.Impianto</b>	31	<b>ID</b>	140						
<b>Ubicazione</b>	VIA TURATI FILIPPO								
<b>Utilizzo</b>	Istituzionale		<b>Concess.</b>						
<b>Base</b>	140	<b>Altezza</b>	200	<b>N.Lati</b>	2				

<b>Cod.Impianto</b>	44	<b>ID</b>	141						
<b>Ubicazione</b>	VIA TURATI FILIPPO								
<b>Utilizzo</b>	Commerciale		<b>Concess.</b>						
<b>Base</b>	140	<b>Altezza</b>	200	<b>N.Lati</b>	2				

<b>Cod.Impianto</b>	43	<b>ID</b>	149						
<b>Ubicazione</b>	VIA TURATI FILIPPO 0								
<b>Utilizzo</b>	Commerciale		<b>Concess.</b>						
<b>Base</b>	200	<b>Altezza</b>	140	<b>N.Lati</b>	2				

## SCHEDA IMPIANTI AFFISSIONE

**Cod.Impianto** 25 **ID** 121

**Ubicazione** VIALE DELLA RESISTENZA

**Utilizzo** Istituzionale **Concess.**

**Base** 140 **Altezza** 200 **N.Lati** 2



**Cod.Impianto** 24 **ID** 122

**Ubicazione** VIALE DELLA RESISTENZA


**Utilizzo** Istituzionale **Concess.**

**Base** 140 **Altezza** 200 **N.Lati** 2







## SCHEDA IMPIANTI AFFISSIONE

<b>Cod.Impianto</b> 59	<b>ID</b> 91		
<b>Ubicazione</b> VIALE MARTESANA			
<b>Utilizzo</b> Commerciale		<b>Concess.</b>	
<b>Base</b> 140	<b>Altezza</b> 200	<b>N.Lati</b> 2	

<b>Cod.Impianto</b> 60	<b>ID</b> 92		
<b>Ubicazione</b> VIALE MARTESANA			
<b>Utilizzo</b> Istituzionale		<b>Concess.</b>	
<b>Base</b> 140	<b>Altezza</b> 200	<b>N.Lati</b> 2	

<b>Cod.Impianto</b> 61	<b>ID</b> 93		
<b>Ubicazione</b> VIALE MARTESANA			
<b>Utilizzo</b> Istituzionale		<b>Concess.</b>	
<b>Base</b> 140	<b>Altezza</b> 200	<b>N.Lati</b> 2	